

La Mairie

Au cœur du village, cette solide bâtisse, de plan rectangulaire en moellons de granit et pierres taillées, couverte de tuiles plates, abrite la mairie. Auberge autrefois, grouillante de clients gaillards et bruyants, elle fut achetée en 1889 par un voisin, l'abbé Guérin, soucieux de sa tranquillité et de la vertu de ses ouailles. Donnée ensuite à la commune en 1900, elle fut louée, devint débarras et même grange. En 1986, le conseil municipal a décidé de la restaurer et de la transformer en mairie, avec pour objectif, la mise en valeur d'un petit ensemble de caractère. Deux souches de cheminées massives surmontent les pignons. La belle et solide maçonnerie est rejointoyée à chaux et à sable. Le linteau de la porte est gravée et l'on peut y lire l'inscription : F.F.P. JACQ DOZEVILLE en 1811 (fait faire par Jacques Dozeville en 1811).




Sainte-Opportune

Sainte-Opportune, commune de caractère aux portes de la Suisse Normande, recèle de nombreux atouts touristiques, pour la plupart inscrits dans une démarche de développement durable : gîtes rénovés en torchis, chambres d'hôtes, attelages et promenades en calèches...



la bergerie



cadron solaire - Infographiste : CÉCILE SEVERES - Impression : Graph 2000
Crédit photos : Geneviève Bois - Dorothée La Momie - Jacques Tourain

Napoléon

Circuit n°9 ■
7 km

Le Pays de Briouze

Fascicule du circuit 9 du topoguide des itinéraires de randonnée et de promenade





Circuit n°9

Napoléon

7 Km

Départ de l'église de Sainte-Opportune

- 1 Traverser la D354. Prendre à gauche, puis à droite la route de Bellou pendant 600m.



Ce puits privé se trouve sur la gauche, route de Bellou. Ainsi coiffé pour assurer la protection des enfants et la salubrité de l'eau, il approvisionnait plusieurs maisons du bourg.

- 2 Ici, au lieu-dit "La Croix", possibilité de rejoindre le chemin des poètes de Durcet et les circuits de randonnées du Bocage Athisien. Dans ce cas, emprunter le chemin à droite.

Prendre à gauche, entre deux maisons, le chemin de la Piquerie. Arrivé à la D354, **prudence !** Traverser. Continuer le chemin en face dans l'axe, à gauche de la croix Foucher.

- 3 Ici à la route, possibilité de rejoindre Briouze. Dans ce cas, tourner à droite et suivre le circuit n°8 au point 5.

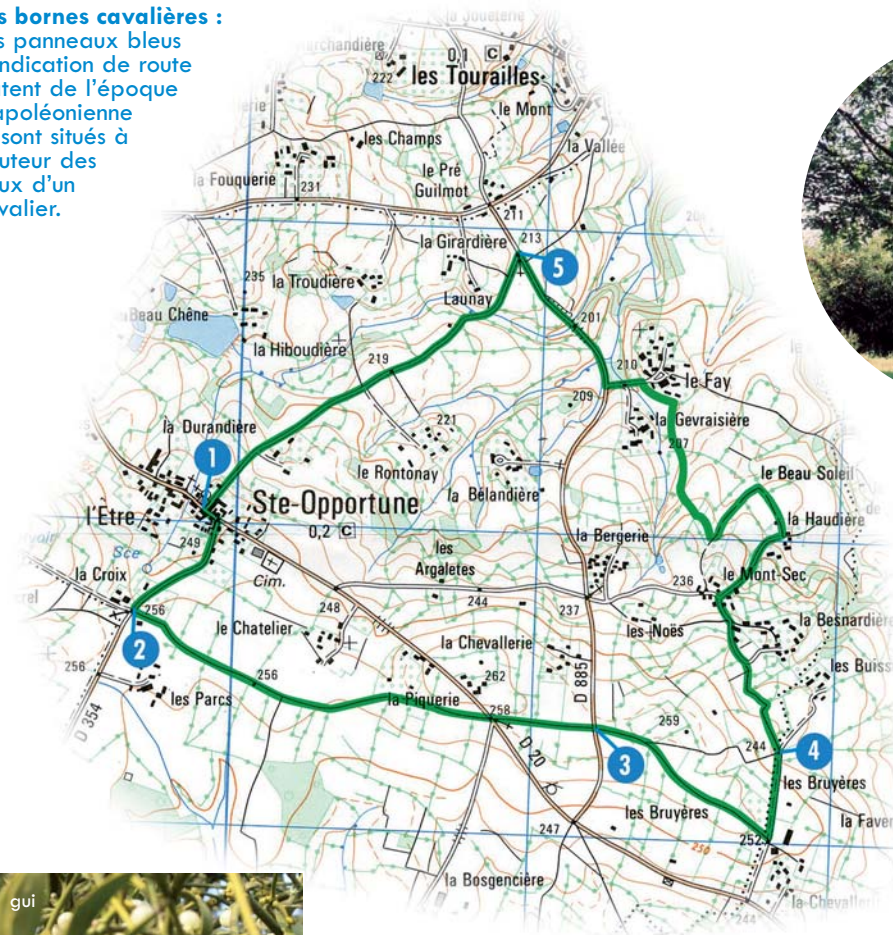
Traverser. Continuer en face. Après 50m, à la patte d'oie, suivre le chemin à droite. A la ferme de la Chevallerie, tourner à gauche. Au croisement des chemins, le goudron laisse place à la terre. Continuer en face.

- 4 Poursuivre. Le chemin débouche sur une petite route. La suivre en face. A la patte d'oie, emprunter la route à droite direction "la Haudière". La route se transforme en chemin de terre. A la barrière, suivre le lit du ruisseau à gauche. Au deuxième croisement, prendre le chemin de terre à droite. Laisser le chemin de terre à gauche et continuer tout droit. A l'entrée de la ferme, suivre le chemin à gauche. A la route, tourner à droite. Monter environ 500m jusqu'à la croix.



Les bornes cavalières : ces panneaux bleus d'indication de route datent de l'époque Napoléonienne et sont situés à hauteur des yeux d'un cavalier.

Napoléon serait passé par le chemin des "Bruyères", ce qui expliquerait sa largeur et sa rectitude.

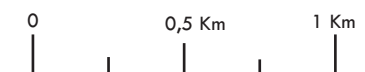


- 5 Ici, possibilité de rejoindre les circuits de randonnées du Bocage Athisien et du Val d'Orne. Dans ce cas, continuer tout droit et tourner à droite au carrefour jusqu'au bourg des Tourailles.

Tourner à gauche en angle droit direction Sainte-Opportune.



Lors de la Révolution, on planta, dans maintes communes, des arbres, symbolisant la liberté conquise. Ils furent appelés "arbres de la Liberté". On en planta encore après les révolutions de 1830 et 1848. Napoléon III, proclamé empereur le 7 novembre 1852, ordonna de faire disparaître sans délai, tous ceux qui subsistaient. Le préfet de l'Orne, le baron Clément transmit les instructions gouvernementales au sous-préfet d'Argentan, Monsieur Piétri qui, lui-même, alerta les maires des chefs-lieux de canton. Mais quelques "arbres de la Liberté" furent épargnés dans certaines communes. En 1989, à Sainte Opportune, la commune a replanté un chêne rouge d'Amérique, en remplacement de l'arbre de la Liberté abattu dans les années 1960 pour raison de sécurité.



Circuit de randonnée

Carte au 1 : 25 000
n°1515 E
© IGN - 2009
Autorisation n° 43-09008