

Les arbres et les métiers du bois

Les arbres aiment notre région et certains se dressent dans le ciel depuis des centaines d'années. Le sentier botanique, au départ du circuit, vous permettra de tester vos connaissances dans ce domaine. Chênes, hêtres, merisiers, frênes, saules, bouleaux, aulnes, ifs... sont utilisés dans la vie locale et économique, depuis fort longtemps. Le bois, matériau couramment employé en construction, indispensable à l'ébéniste et aux candidats des concours de sculpture sur bois, redevient un moyen de chauffage très prisé, notamment avec l'utilisation des bois déchiquetés.



Plusieurs entreprises locales vivent du bois et de son exploitation : bucherons, scieries, constructeurs de matériau et de maisons en bois, menuisiers, ébénistes, chauffagistes, ... A Pointel, la Maison Familiale Rurale, spécialisée dans les Métiers de la Forêt, de l'Environnement et de l'Elagage,

accueille, chaque année, des jeunes et des adultes issus de toutes les régions du grand ouest de la France et de Paris. Ce centre de formation privé, régi par une structure associative de type loi 1901, à dimension humaine, propose une pédagogie par alternance avec un véritable travail d'équipe et le souci permanent d'intégration dans le cadre environnant : journées portes ouvertes, locations en week-end et vacances scolaires pour des groupes...




Aubépine monogyne - Bouleau verruqueux - Houx commun - Chêne rouvre - Frêne commun - Hêtre pourpre - Érable sycamore - Noisetier - Viorne obier - Châtaignier - Sureau noir - Chêne pédonculé - Chêne des marais - Alisier torminal - Tremble - Noisetier pourpre - Sapin pectiné - Orme champêtre - Sureau rouge - Fusain d'Europe - Tilleul à petites feuilles - Bourdaine - Cornouiller mâle - Noyer commun - Saule marsault - Poirier commun - Chêne rouge d'Amérique - Sorbier des oiseleurs - Hêtre commun - Amélanchier - Robinier faux acacia - Noyer noir - Charme - Cormier - Aulne glutineux - Tulipier de virginie - Platane - Arbre de Judée

La Croix de Moissey

Une belle croix en granit, de 7m de hauteur environ, marque l'emplacement où furent inhumées provisoirement les 16 victimes du bombardement du 7 juin 1944, dont on peut lire les noms sur le socle.

cadran solaire - Infographiste : Créatives - Impression : Graph 2000
Crédit photos : Dorothée Le Monnier - MFR Pointel - Jacques Tourain



Le circuit du bois

Circuit n°3 ■
11,5 km

Le Pays de Briouze

Fascicule du circuit 3 du topoguide des itinéraires de randonnée et de promenade



Départ de l'église de Briouze

Ce circuit traverse les communes de Briouze, Le Ménéil de Briouze, Lignou et Pointel. Bien que décrit au départ de Briouze, le départ peut donc avoir lieu indifféremment dans chacune des communes citées. Ce circuit permet aussi de relier entre eux de nombreux circuits.

1 Descendre devant l'Espace culturel du Houlme. Continuer jusqu'aux halles "Victor Vivier" et plus bas, jusqu'à la "Grande rue". Au T, traverser et prendre à droite. Au stop, tourner à gauche. Suivre la route de Bellou pendant 100 m. **Prudence !** Prendre à gauche la route de Moissey jusqu'au premier chemin à droite.

2 **Hors-circuit :** la croix de Moissey (500m aller-retour). **Dans ce cas,** continuer le chemin tout droit.

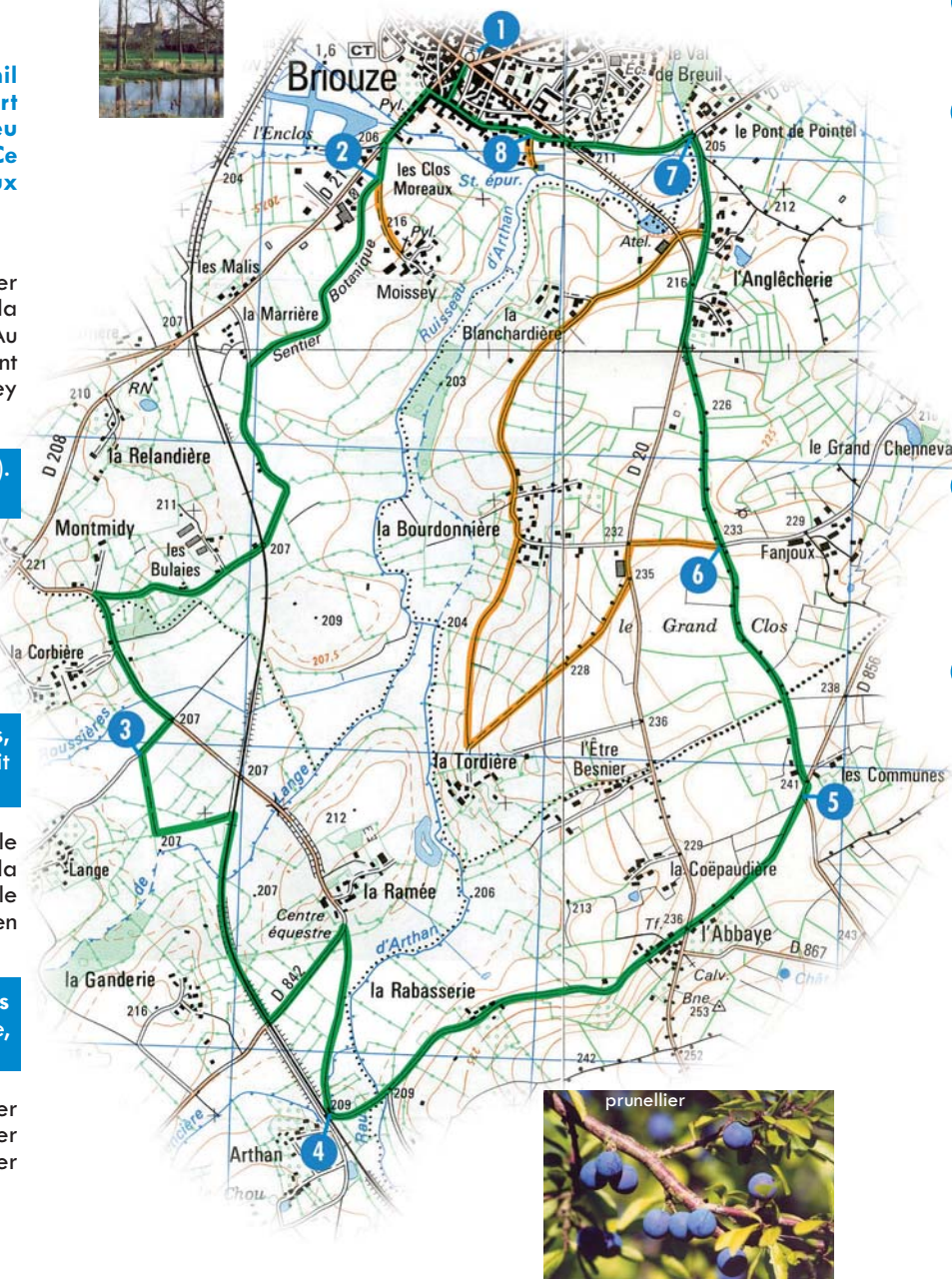
Emprunter à droite le chemin pédestre "Les Bulaies" puis le chemin botanique. A la route, la suivre à gauche. A l'intersection, continuer à gauche. Laisser le lieu-dit "La Corbière" à droite. Au croisement suivant, tourner à droite direction "Lange" jusqu'au premier chemin à gauche.

3 **Ici,** possibilité de suivre le circuit n°4. **Dans ce cas,** continuer tout droit en suivant les indications du circuit n°4 au point 6.

Prendre ce chemin à gauche sous les arbres. A l'angle droit, continuer à gauche. Au T, tourner à droite. A la route, suivre à gauche la direction "La Ramée". Avant le virage, emprunter le premier chemin à droite qui part en oblique jusqu'au carrefour.

4 **Ici,** possibilité de rejoindre les circuits n°11 et n°6. **Dans ce cas,** prendre la route en face du chemin, dans l'axe, et suivre les indications du circuit n°11 au point 3.

Suivre la petite route à gauche direction Lignou. Laisser sur la droite la route direction "La Rivière" et continuer tout droit jusqu'à la D20. **Prudence !** Traverser. Emprunter le chemin dans l'axe en face.



5 Tourner à gauche sur la route puis emprunter le chemin à gauche qui longe la maison de briques rouges jusqu'à la prochaine route.

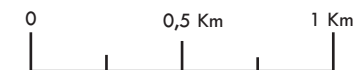
6 **Ici,** variante possible. **Dans ce cas,** emprunter la route à gauche. A la D20, **prudence !** Traverser et suivre la départementale à gauche. Emprunter le chemin goudronné à droite direction "La Torlière". A la patte d'oie, prendre le chemin à droite. A la Bourdonnière, continuer tout droit. A la D20, **prudence !** Traverser et emprunter le chemin dans l'axe. A la route, obliquer à gauche et reprendre le circuit au point 7.

Continuer tout droit le chemin dans l'axe. **Prudence !** Longer la D20. Tourner à droite direction "Maison Familiale, château de Pointel". Au T, à la route Briouze/Pointel, tourner à gauche.

7 A remarquer sur la droite, le château de Pointel qui abrite la Maison Familiale Rurale (voir encadré). Traverser le pont. Emprunter le chemin piétonnier qui longe la route sur la droite et continuer tout droit jusqu'à la D20. **Prudence !** Traverser. Continuer en face la "Grande Rue" et ses belles maisons de caractères.

8 **Hors-circuit :** la rivière du Val du Breuil, avec un vieux lavoir sur une propriété privée et un petit pont de bois (100m aller-retour). **Dans ce cas,** après le n°66, prendre à gauche le chemin.

Continuer tout droit jusqu'aux halles. Emprunter à droite la rue qui remonte jusqu'à l'église.



— Circuit de randonnée
— Hors circuit - Variante

Cartes au 1 : 25 000
n°1515 E et 1615 O
© IGN - 2009
Autorisation n° 43-09008