

Le Granit et les Pierres



Craménil, située aux portes de la Suisse Normande, est une commune où le granit est à fleur de sol. On l'exploita largement.

Des constructeurs bâtirent maisons et ponts avec la pierre dite de "Craménil", extraite de différentes carrières.

Des artisans la taillèrent : en 1880, on recensa 20 tailleurs de pierre mais en 1920, il n'en existait plus aucun.

Des artistes la sculptèrent : une pierre tombale du XVII^{ème} siècle est insérée au bas de deux des murs de l'église (à voir à droite au départ du circuit) ; 16 calvaires ornent les différents carrefours de la commune.

Un biface, silex découvert en 1975, par Christian Peccate, écolier de 14 ans, atteste de son utilisation depuis longtemps.



La Pierre de Gargantua

De nombreuses légendes circulent autour de ce menhir. En voici une ...

Sainte-Opportune avait embauché Gargantua pour faucher les prés de son domaine. Trouvant que le travail n'avancait guère, elle surveilla Gargantua. Un jour, elle le trouva endormi à l'ombre d'une haie. D'un coup de pied

dans les côtes, elle réveilla le paresseux.

Gargantua, vexé et furieux, lança sa pierre affiloir dans le pré où elle se planta. Puis, prenant la fuite, Gargantua se dirigea vers les Tourailles. En arrivant à la rivière, il sentit un "petit" caillou dans sa botte. Il le secoua et c'est ainsi qu'on peut voir, en amont du pont, au milieu de la rivière de la Rouvre, un gros rocher : c'est la pierre de Gargantua.


l'affiloir de Gargantua



Le Pays de Briouze

Fascicule du circuit 10 du topoguide des itinéraires de randonnée et de promenade

cadron soleire - Infographiste : CRÉA Services - Impression : Graph 2000
Crédit photos : Dorothée Le Mennier - Michel Petit - Jacques Toutain



Circuit n°10 ■
5 km





Circuit n°10

Les Ponts dits "Romains"

5 Km

Départ de l'église de Craménil

A partir de ce circuit, il est possible de rejoindre 3 des 4 ponts dits romains : le pont Neuf, le pont de Chênesec et le pont de la Motte. Le pont privé de Raulette n'est pas accessible

1 Face au porche, longer l'église par la droite pour rejoindre la D254. Suivre la direction "Les Tourailles". Arrivé au niveau de la mairie, prendre à gauche direction "La Grivagère". A remarquer le calvaire de 1786. A la patte d'oie, prendre à droite vers le chemin dit "du paradis".

2 Dans la descente, emprunter le premier chemin à droite qui remonte jusqu'à la D254. La traverser dans l'axe. Au carrefour en T, poursuivre à gauche pour rejoindre à nouveau la D254.

3 **Hors-circuit** : le Pont Neuf (1,2km aller-retour). **Dans ce cas**, suivre en face direction Les Vaux. A la patte d'oie, descendre à gauche. En bas de la côte, emprunter le chemin à gauche. Arrivé au panneau "privé", prendre à droite pour voir le Pont Neuf sur la Rouvre.



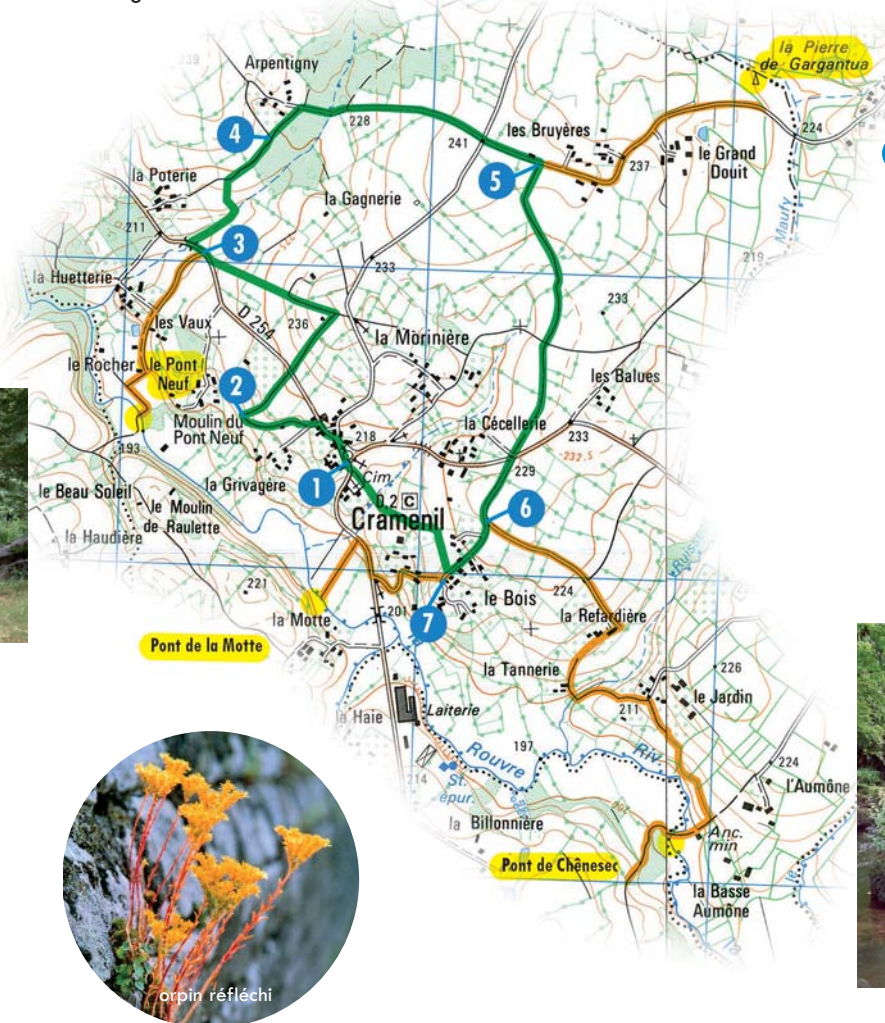
Continuer la D254 et emprunter très rapidement, sur la droite, le chemin qui longe les lisses en bois. Le chemin sillonne le long du ruisseau et monte ensuite sur la gauche. Continuer en face sur le chemin plus large.

4 Ici, possibilité de rejoindre Sainte-Honorine La Guillaume et les circuits de randonnée du Val d'Orne. **Dans ce cas**, suivre à gauche le chemin.

Continuer à droite et rejoindre le chemin goudronné. Au carrefour, suivre tout droit direction "Le Grand Douit" pendant 200m.

5 **Hors-circuit** : la pierre de Gargantua – (1,6km aller-retour). **Dans ce cas**, continuer la route pour la trouver après quelques virages dans un champ privé sur la gauche (voir encadré).

Emprunter le premier chemin dit "de Falaise" à droite. Au carrefour de chemins, contourner le socle d'un ancien calvaire pour poursuivre en face, toujours tout droit, jusqu'à la route. La traverser. Continuer le chemin goudronné en face direction "Le bois".



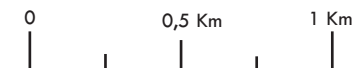

6 **Hors-circuit** : le Pont de Chênesec (2km aller-retour) et possibilité de rejoindre le circuit n°8 et Briouze. **Dans ce cas**, prendre la première route à gauche et voir le livret "voies de liaison" liaison A au départ du circuit n°10.



Continuer tout droit.

7 Après les maisons, prendre le chemin à droite qui mène directement à l'église le long du cimetière.

Hors-circuit : le pont de la Motte et sa belle vue sur le bourg (1,5 km aller-retour). **Dans ce cas**, descendre le chemin en face, et continuer le chemin goudronné jusqu'à la D254. **Prudence** ! La suivre à droite. Emprunter le premier chemin à gauche jusqu'au pont.



— Circuit de randonnée
— Hors-circuit
— Voie de liaison

Cartes au 1 : 25 000
n°1515 E et 1615 O
© IGN - 2009
Autorisation n° 43-09008